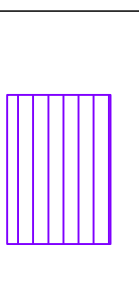
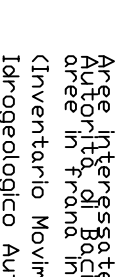
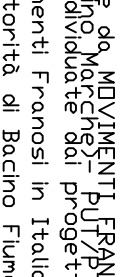

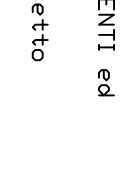


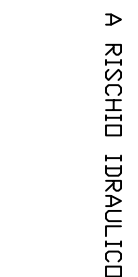




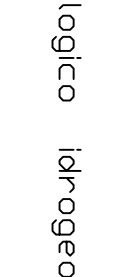
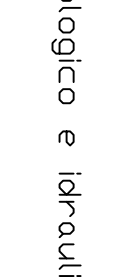
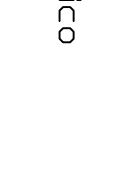



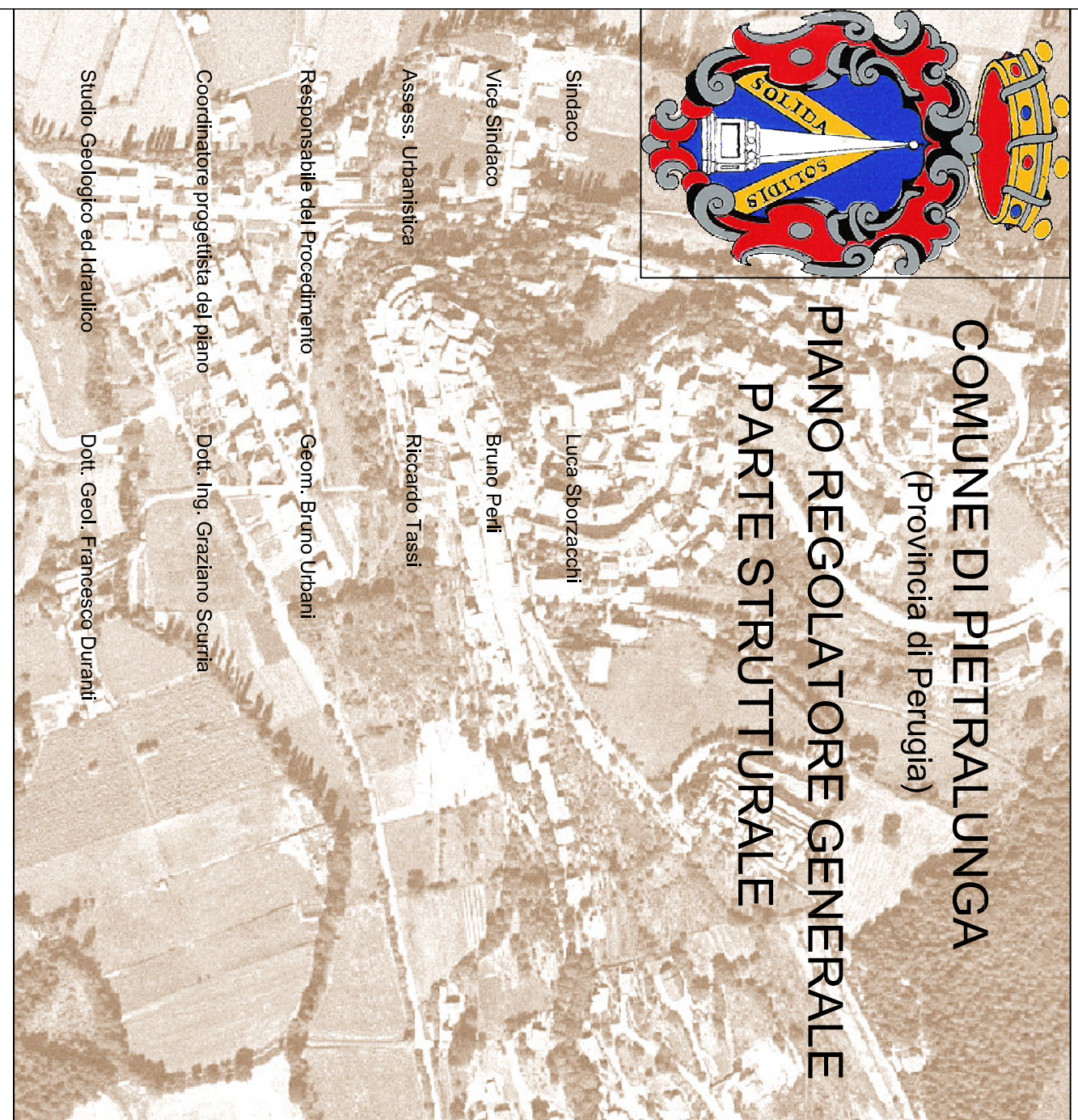
**LEGENDA**

- 
 Area ad alto rischio geologico (idrogeologico e idraulico)
- 
 Zone di alta suscettibilità sismica (sismicità elevata)
- 
 Zone di alta suscettibilità sismica (sismicità elevata)
- 
 Zone di alta suscettibilità sismica (sismicità elevata)
- 
 Zone di alta suscettibilità sismica (sismicità elevata)
- 
 Aree di rischio medio di carattere idrogeologico e idraulico
- 
 Aree suscettibili di fenomeni sismici moderati o zone instabili nei casi di interazione
- 
 Aree suscettibili di fenomeni sismici moderati o zone instabili nei casi di interazione
- 
 Aree suscettibili di fenomeni sismici moderati o zone instabili nei casi di interazione
- 
 Aree suscettibili di fenomeni sismici moderati o zone instabili nei casi di interazione
- 
 Aree a basso rischio geologico (idrogeologico e idraulico)
- 
 Aree con vulnerabilità agli incidenti sismici
- 
 Zone a rischio sismico moderato o zone instabili nei casi di interazione
- 
 Zone a rischio sismico moderato o zone instabili nei casi di interazione
- 
 Zone a rischio sismico moderato o zone instabili nei casi di interazione



**COMUNE DI PETRALUNGA**  
(Provincia di Perugia)

**PIANO REGOLATORE GENERALE**  
**PARTE STRUTTURALE**



**OGGETTO TAVOLA:**  
Carta di sintesi delle zone soggette a rischio geologico, idrogeologico e idraulico

Scale: 1:10.000

**4G-N**

N° TAVOLA

NORD